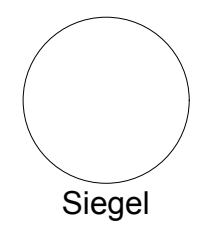


Die Übereinstimmung des Vorhabenplanes mit den Beschlüssen der Stadtverordnetenversammlung sowie die Einhaltung des gesetzlich vorgeschriebenen Verfahrens zur Aufstellung des vorhabenbezogenen Bebauungsplanes wird bekundet. Dieser Vorhaben- und Erschließungsplan ist Bestandteil des vorhabenbezogenen Bebauungsplanes.

Der Magistrat
der Stadt Zwingenberg

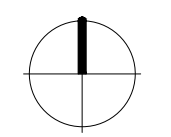
Zwingenberg, den

Unterschrift
Bürgermeister



LEGENDE

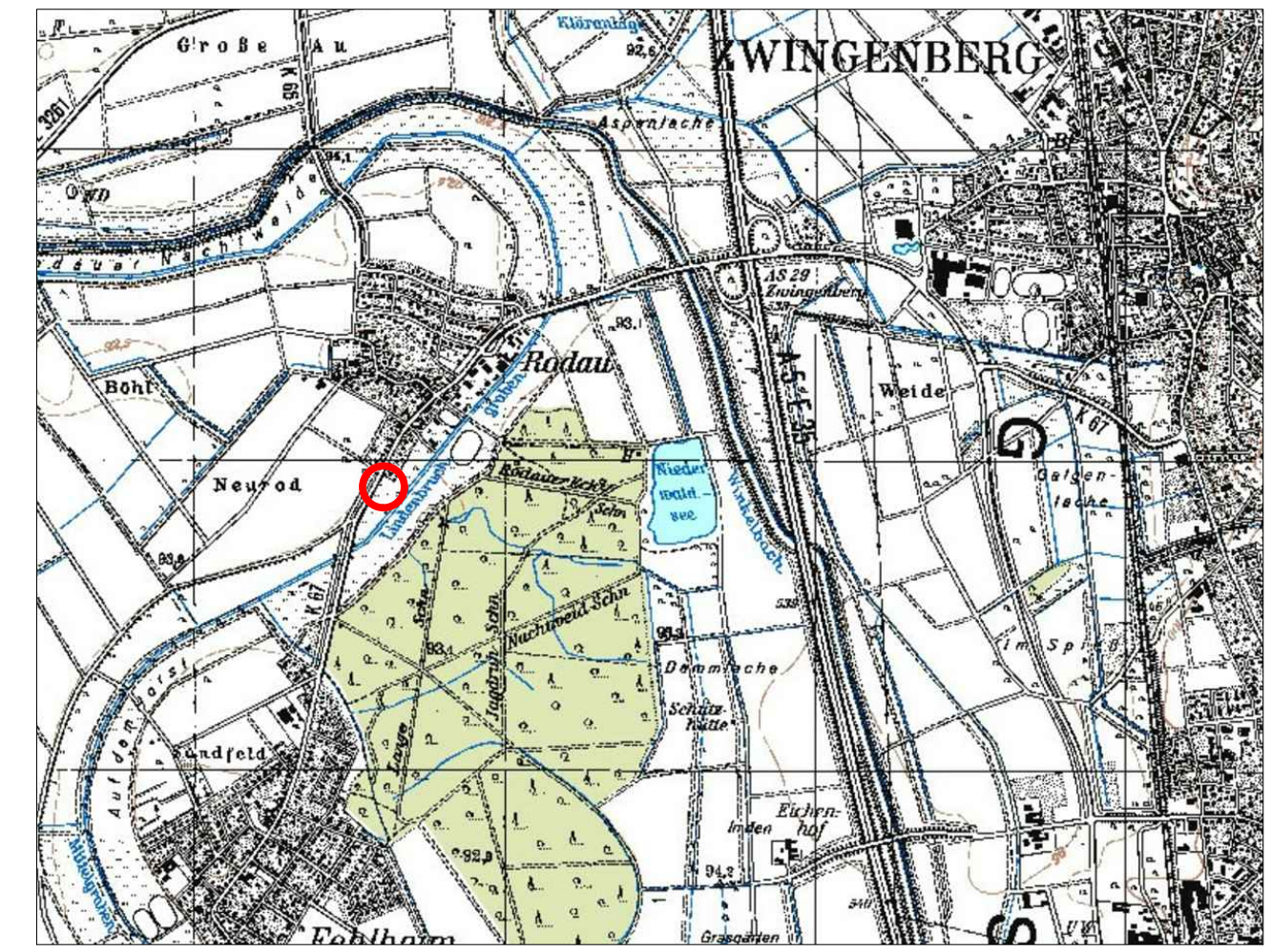
- Gebäude mit Darstellung der Vollgeschosse Planung
- Gebäude Bestand
- Private Erschließungsfläche Planung
- Private Grundstücksfreiflächen Planung
- Bäume gemäß des vorhabenbezogenen Bebauungsplanes Planung
- Hecken Planung
- Private Stellplätze Planung
- Erdwall Höhe 1-2 Meter Planung
- Planbereich Vorhaben- und Erschließungsplan
- Grenze des Geltungsbereiches des Vorhabenbezogenen Bebauungsplans



Datengrundlage Liegenschaftskarte:
Hessische Verwaltung für Bodenmanagement und Geoinformation,
Stand 31.08.2020

Erstellt auf Grundlage von Entwürfen der Architekten und Ingenieure "Studio am Woog" in Darmstadt

(Bildquelle: CD-ROM „TOP 25 Hessen“, Dezember 2001)



Stadt Zwingenberg

Vorhabenbezogener Bebauungsplan "Tagweide Süd" im Stadtteil Rodau Vorhaben- und Erschließungsplan

Maßstab:	1:500	Projekt-Nr.	090.369
Datum:	Oktober 2020	Plan-Nr.:	e_vorh_500
gez.:	SF	geä.:	-

SCHWEIGER + SCHOLZ
Ingenieurpartnerschaft mbB
Beratende Ingenieure

Goethestraße 11
64625 Bensheim

Fon: (06251) 8 55 12 - 0
Fax: (06251) 8 55 12 - 12

e-mail: info@s2ip.de
http://www.s2ip.de

SCHWEIGER + SCHOLZ
 Ingenieurpartnerschaft mbB
 Goethestraße 11
 Fon: (06251) 8 55 12 - 0
 Fax: (06251) 8 55 12 - 12
 e-mail: info@s2ip.de
 http://www.s2ip.de